

DEPARTEMENT DES ALPES MARITIMES

---

COMMUNE DE NICE  
Section 0E ; Parcelle n° 67

---

S.A.I. PARLONIAM  
LES MARAICHERS

14 & 16 traverse des maraichers


---

PLAN DES ESPACES VERTS

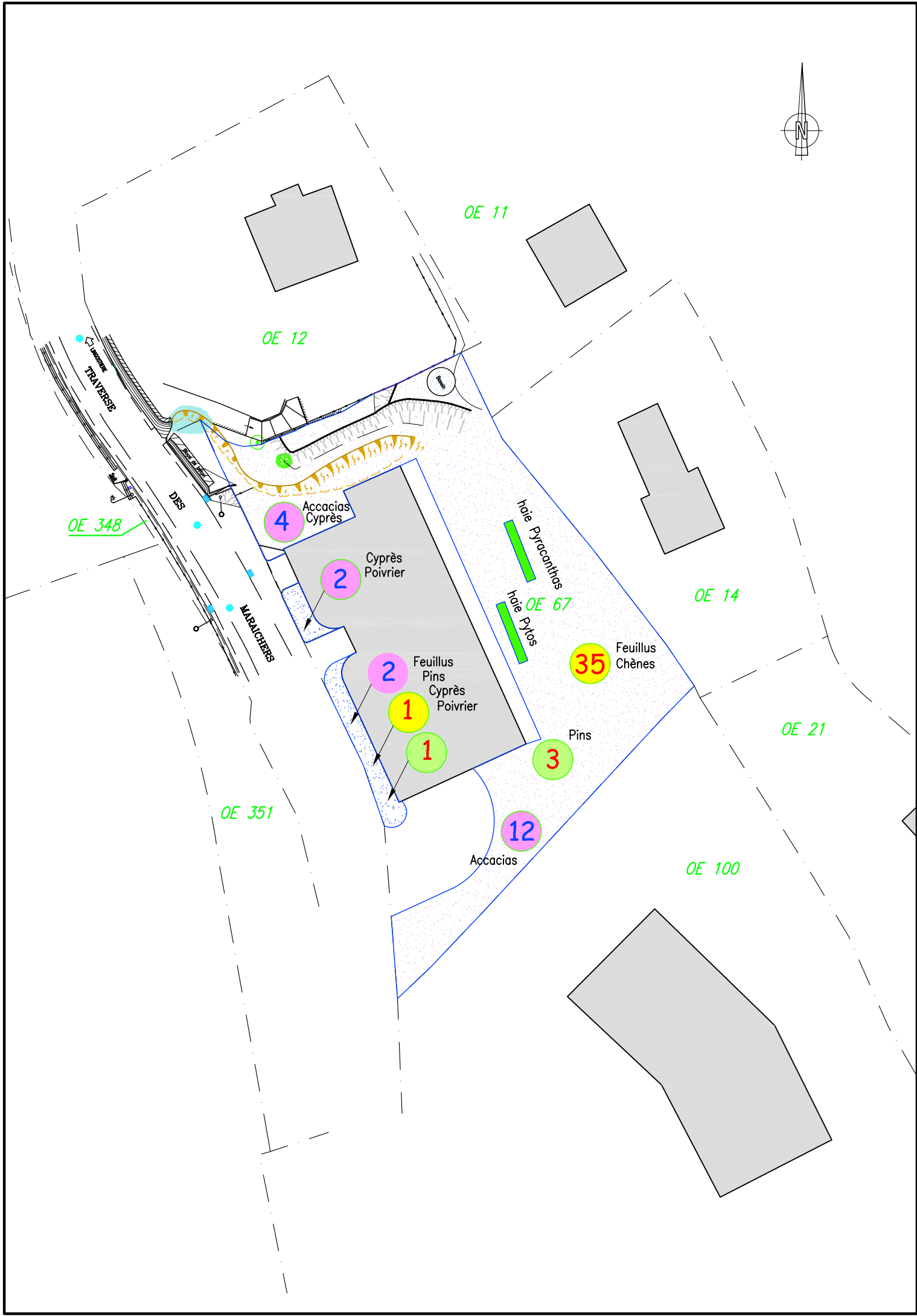
---

ECHELLE : 1/500






---



S G E L E V I E R – C A S T E L L I  
GEOMETRES EXPERTS FONCIERS  
60, Route de Grenoble – 06200 NICE  
Tél: 04 93 18 50 00 – Fax: 04 92 09 00 30  
E-mail: [geometre@levier-castelli.fr](mailto:geometre@levier-castelli.fr)  
Successeur des Cabinets : PETIN et SANTAROSSA – BIANCHERI – GOMMY



LEGENDE

-  ZONE D' ENTRETIEN DE JARDIN: S= 55 m<sup>2</sup> environ
-  TALUS A DEBROUSSAILLER: S=1003 m<sup>2</sup> environ
-  NOMBRES D'ARBRES FEUILLUS A ENTRETENIR ( ELAGAGE )
-  NOMBRES D'ARBRES RESINEUX A ENTRETENIR ( ELAGAGE )
-  NOMBRES D'ARBRES DIVERS A ENTRETENIR ( ELAGAGE )  
( YUCCA, PALMIER, CYPRES, PITTOS, ACCACIA, MIMOSA, LAURIER, POIVRIER ,... )

TOUT DOCUMENT ISSU DE NOTRE CABINET N'A DE VALEUR JURIDIQUE QUE SI CELUI-CI EST TAMPONNE ET SIGNE EN ORIGINAL, PAR UN DES DEUX GEOMETRES ASSOCIE.

APPLICATION DU PARCELLAIRE CADASTRAL SANS CONSULTATION DES TITRES NI AVIS DES VOISINS.  
LES LIMITES DE PROPRIETE NE SERONT GARANTIES ET DEFINITIVES QU'APRES BORNAGE CONTRADICTOIRE ET DELIVRANCE PAR LES ADMINISTRATIONS COMPETENTES DE L'ARRETE D'ALIGNEMENT FIXANT LES LIMITES DU DOMAINE PUBLIC (Routes Nationales, Départementales, Communes, etc...)

OE 67 SECTION ET NUMERO DE PARCELLE